



**КОМИТЕТ ИМУЩЕСТВЕННЫХ ОТНОШЕНИЙ
АДМИНИСТРАЦИИ ПЕРМСКОГО МУНИЦИПАЛЬНОГО ОКРУГА**

РЕШЕНИЕ

о размещении объектов № 1298

Пермский край
Пермский округ

16.05.2024

Комитет имущественных отношений администрации Пермского муниципального округа разрешает Акционерному обществу «Газпром газораспределение Пермь» (ИНН 5902183841, ОГРН 2125902017723, почтовый адрес: 614000, г. Пермь, ул. Петропавловская, 43)

размещение объекта «газопровод давлением до 1,2 Мпа, для размещения которого не требуется разрешения на строительство»

на землях государственная собственность на которые не разграничена

на срок 1 год.

Местоположение: Пермский край, Пермский муниципальный округ, п. Юго-Камский, ул. Санаторная, к дому 127.

Приложение: схема предполагаемых к использованию земель или части земельного участка.

Особые условия использования:

1. При размещении объекта учесть параметры ширины проезда улично-дорожной сети, во избежание сужения полосы отвода дороги.
2. Получение разрешения на производство земляных работ.

Заместитель председателя комитета



(подпись, печать)

М.В. Королева

Схема предполагаемых к использованию земель или части земельного участка

Объект: Газопровод давлением до 1,2 МПа, для размещения которого не требуется разрешения на строительство

Местоположение: расположенных по адресу: Пермский край,
Пермский м. о., п. Юго-Камский,
ул. Санаторная, к. дому 127

Площадь земель или части земельного участка, кв.м.: 2710

Категория земель: земли населенных пунктов

Вид разрешенного использования: -

Описание границ смежных землепользователей:

От точки н1 до точки н3 - земельный участок

с кадастровым номером 59:32:0100009:5399

От точки н3 до точки н22 - земли общего пользования

От точки н22 до точки н24 - земельный участок

с кадастровым номером 59:32:0100009:887









От точки н24 до точки н25 - земли общего пользования

От точки н25 до точки н27 - земельный участок

с кадастровым номером 59:32:0100009:5401

От точки н27 до точки н1 - земли общего пользования

Условные обозначения:

-  - предполагаемый участок земель, на которых планируется размещение объекта
-  :5399 - границы и номер земельного участка, сведения о которых внесены в ЕГРН
-  :10217 - границы и номер объекта капитального строительства, сведения о которых внесены в ЕГРН
-  - границы кадастрового квартала
-  59:32-6-664 - зоны с особыми условиями использования территории, сведения о которых внесены в ЕГРН
-  :ЗУ1 - обозначение запрашиваемого земельного участка
-  н1 - характерная точка границ земель или части земельного участка
-  59:32:0100009 - номер кадастрового квартала

Каталог координат, м

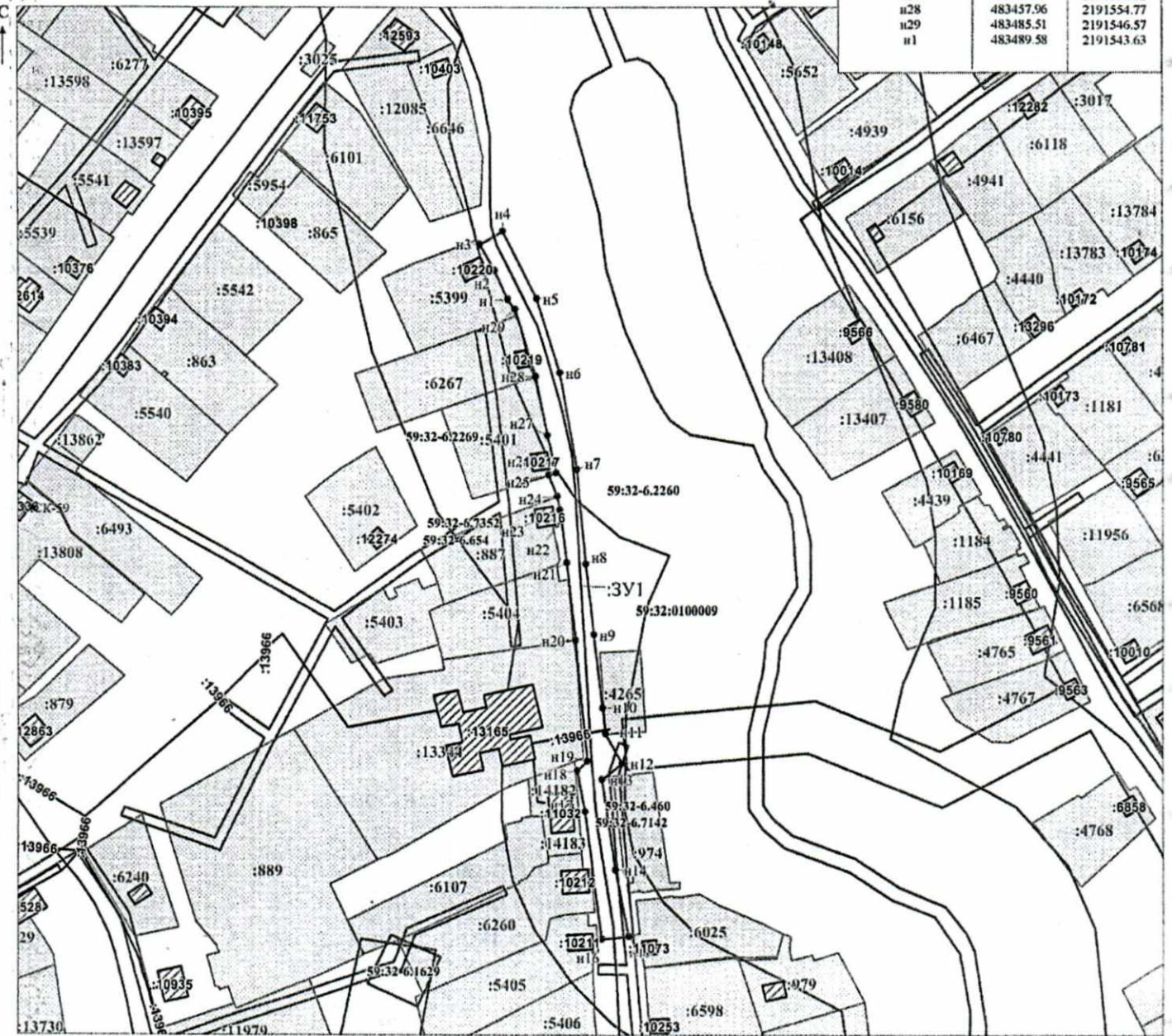
№ точки границы	X	Y
н1	483489.58	2191543.63
н2	483501.24	2191538.30
н3	483511.99	2191532.31
н4	483517.33	2191541.50
н5	483489.78	2191555.29
н6	483459.36	2191564.55
н7	483420.11	2191571.51
н8	483381.35	2191575.10
н9	483352.71	2191578.37
н10	483323.05	2191581.99
н11	483312.58	2191583.20
н12	483300.42	2191589.96
н13	483293.73	2191581.66
н14	483256.38	2191587.24
н15	483228.73	2191592.45
н16	483227.81	2191581.53
н17	483280.43	2191574.77
н18	483297.43	2191571.65
н19	483301.36	2191575.83
н20	483350.53	2191570.91
н21	483381.96	2191567.28
н22	483398.77	2191565.34
н23	483403.58	2191564.63
н24	483409.23	2191563.63
н25	483417.75	2191560.02
н26	483418.72	2191563.13
н27	483434.01	2191559.62
н28	483457.96	2191554.77
н29	483485.51	2191546.57
н1	483489.58	2191543.63

Таблицы

Масштаб

Цели

Рисунки



Масштаб 1:1700

Заявитель: _____ /Горбунова А.П.

(подпись, расшифровка подписи)

МП

(для юридических лиц

и индивидуальных предпринимателей)